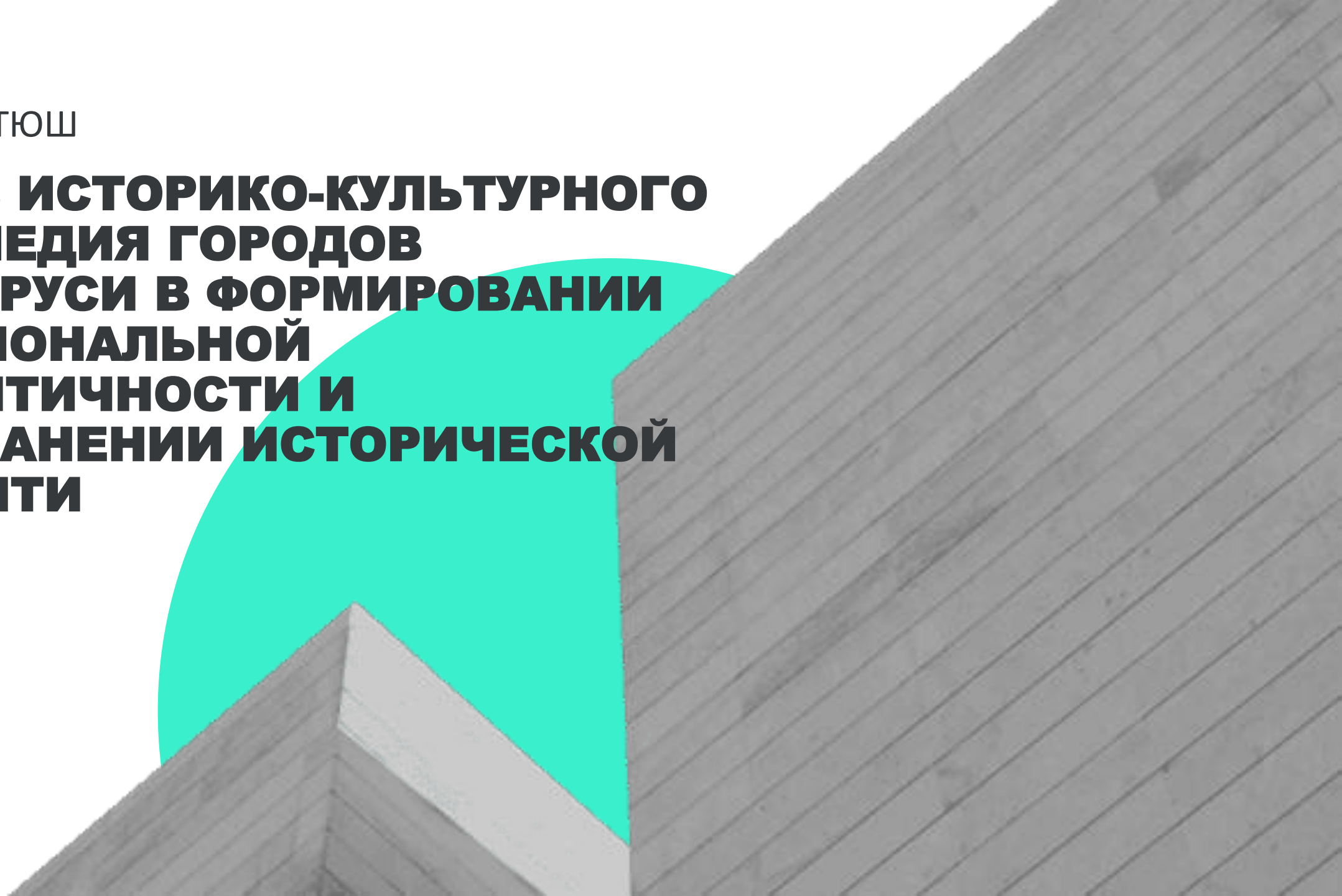


П.А. МАТЮШ

**РОЛЬ ИСТОРИКО-КУЛЬТУРНОГО
НАСЛЕДИЯ ГОРОДОВ
БЕЛАРУСИ В ФОРМИРОВАНИИ
НАЦИОНАЛЬНОЙ
ИДЕНТИЧНОСТИ И
СОХРАНЕНИИ ИСТОРИЧЕСКОЙ
ПАМЯТИ**



ВСТУПЛЕНИЕ



Для определения объективных знаний в историографическом исследовании важное значение принадлежит конструктивному взвешиванию взглядов на наиболее спорные вопросы, которые вызывают сложности в их теоретической интерпретации.

Один из таких вопросов – возникновение и развитие городов



ЦЕЛЬ

ОПРЕДЕЛИТЬ ВЛИЯНИЕ ИСТОРИКО-КУЛЬТУРНЫХ
ФЕНОМЕНОВ ГОРОДОВ В СОХРАНЕНИИ ИТОРИЧЕСКОЙ
ПАМЯТИ.



Изучение и популяризация историко-культурного наследия Беларуси обусловлена запросом современного общества на сохранение исторической памяти, о чем свидетельствует открытый урок Президента Республики Беларусь А.Г. Лукашенко «Историческая память – дорога в будущее» (01.09.2022)



Вопросы исторической памяти
и сохранения традиционных
ценностей белорусского
общества нашли свое
отражение в принятой на
референдуме новой редакции
**Конституции Республики
Беларусь**

В Программе патриотического воспитания населения на 2022–2025 годы утверждается:

«Развитие независимого белорусского государства, обеспечение дальнейшей консолидации белорусского общества требуют выработки целостной системы патриотического воспитания, которая должна основываться на историческом опыте белорусской нации, духовных и моральных традициях, ценностных убеждениях и ориентирах, составляющих основу исторической памяти белорусов»





Городское
пространство образует
реальное пространство
исторической памяти





Нарративные истории горожан формируют представления об изменениях в городской жизни в целом, они являются не только ценным источником памяти, но и феноменом историко-культурного и этнографического наследия белорусского народа



ПЕРВАЯ ВСЕОБЩАЯ ПЕРЕПИСЬ НАСЕЛЕНИЯ
РОССИЙСКОЙ ИМПЕРИИ 1897 г.

Подъ редакцію Н. А. Тройницкаго.

НАСЕЛЕННЫЯ МѢСТА

РОССИЙСКОЙ ИМПЕРИИ

въ 500 и болѣе жителей

съ указаніемъ всего наличнаго въ нихъ населенія и числа
жителей преобладающихъ въроисповѣданій.

ПО ДАННЫМЪ

ПЕРВОЙ ВСЕОБЩЕЙ ПЕРЕПИСИ НАСЕЛЕНІЯ 1897 г.

С. ПЕТЕРБУРГЪ.
1905.


В конце XIX в. городское население на территории Беларуси концентрировалось в **36** губернских и уездных городах. По данным переписи **1897** г., доля городского населения составляла всего 10%.

В 27 городах количество жителей не превышало 20 тыс., в 7 составляло от 20 до 50 и только в 2 - от 50 до 100 тыс. жителей. Города с населением более 100 тыс. жителей на территории Беларуси до начала XX в. отсутствовали, они появились только к 1913 г. - Минск, Витебск и Могилев. В целом за время первой мировой войны и интервенции Беларусь потеряла более **1,5 млн чел.**

События 1917 г., Рижский договор 1921 г., образование СССР в 1922 г. внесли существенные изменения в городское расселение на территории Беларуси. Западная ее часть (38 % населения и 40 % территории), оказавшись административно и экономически подчиненной Польше, в промышленном отношении практически не развивалась. В восточных регионах ускоренными темпами шла индустриализация.



Так, в г. Минске объем промышленного производства в **1941 г.** по сравнению с **1913 г.** увеличился почти в 40 раз, в Гомеле - в 120, а в Могилеве - в 188 раз. Накануне второй мировой войны на территории Беларуси насчитывалось 173 городских поселения, из них 65 относились к категории городов, 108 имели статус городских поселков. Доля городских жителей в общей численности населения составляла **21 %**.

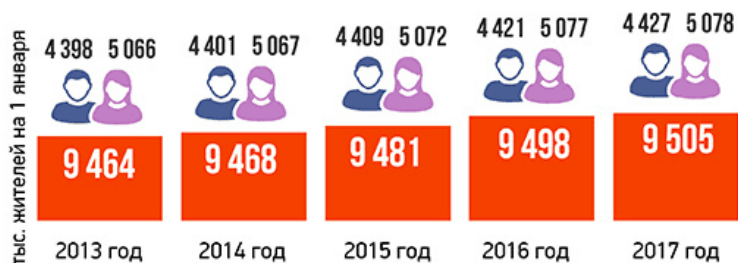




Основные изменения в городском расселении происходили в послевоенный период. Доля городского населения в общей численности жителей выросла за этот период с **21** до **65 %**

НАСЕЛЕНИЕ БЕЛАРУСИ

В Беларуси отмечается рост численности населения



Численность жителей в регионах страны

(по областям тыс. человек)



Общий коэффициент рождаемости в 2016 году составил 12,4 промилле на 1000 жителей (в 2015 году этот показатель равнялся 12,5).

Общий коэффициент смертности сохранился на прежнем уровне - 12,6 промилле на 1000 населения.

В стране продолжается процесс урбанизации



удельный вес городского населения увеличился до 77,9%

доля сельского населения снизилась до 22,1%

В настоящее время главной особенностью городского расселения является резко выраженное преобладание малых городов с численностью населения до 20 тыс. жителей.

ИСТОРИКО-КУЛЬТУРНЫЕ ФЕНОМЕНЫ ВОЗНИКНОВЕНИЯ ГОРОДОВ


Племенные центры	Прогорода	Княжеские замки	Перенос городов	Парные центры
Полоцк Витебск Лукомль Туров Друцк	Полоцк Витебск Минск Гомель Кричев Пинск	Минск Копысь Клецк Гомель Чечерск Браслав	Минск Полоцк Борисов Мстиславль	Логойск

“ **ФИЗИЧЕСКИЙ ПЕРЕНОС ГОРОДА – ПЕРЕСЕЛЕНИЕ ЖИТЕЛЕЙ В ДРУГОЕ МЕСТО И ВОЗВЕДЕНИЕ ТАМ ЖИЛЬЯ.
ЮРИДИЧЕСКИЙ ПЕРЕНОС – ПЕРЕНЕСЕНИЕ ПРИВЛЕЕВ И ПРАВ ГОРОДА.** ”

Г. Фишер



ГДЕ ВОЗНИК МИНСК? ГДЕ НАХОДИЛСЯ ГОРОД В 1067?



Э.М. Загорульский
Д.и.н., профессор
БГУ



Г.В. Штыхов
Д.и.н., профессор
1927-2018
НАН РБ



Ю.А. Заяц
К.и.н, доцент
НАН РБ



О.Н. Левко (1947-2021)
Д.и.н., профессор
НАН РБ

КОНЦЕПЦИИ ПРОИСХОЖДЕНИЯ НАЗВАНИЙ ГОРОДОВ



Витебск (суффикс –ск). Гидроним

р. Витьба



Полоцк (суффикс –цк). Гидроним

р. Полота



Браслав (суффикс –ав). Именной


Брячислав Всеславович



Борисов (суффикс–ов). Именной

Борис Всеславович

СРАВНИТЕЛЬНЫЕ АРХЕОЛОГИЧЕСКИЕ ИССЛЕДОВАНИЯ



Задолго до строительства замка на Немиге было основано протогородское поселение на р. Менке



Минск. Менка



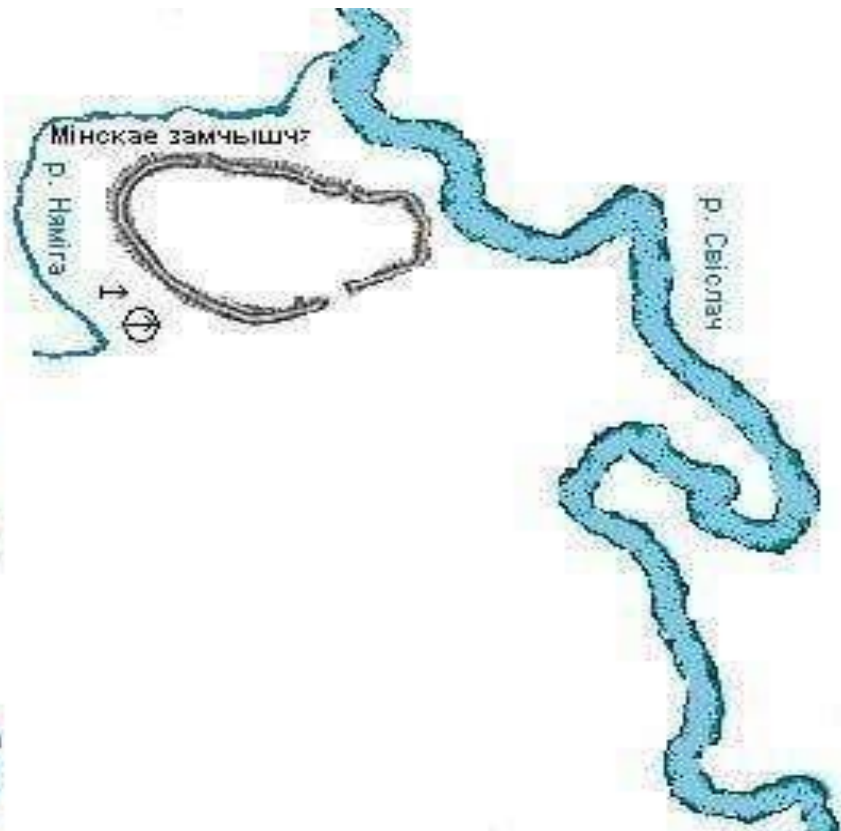
Минск. Немига

ВЫБОР НОВОГО ПЕРИФЕРИЙНОГО ЦЕНТРА

2. "Перанос" Менска

→ Перасяленне жыхароў у новае месца

⊕ Займенне назвы старога помніку


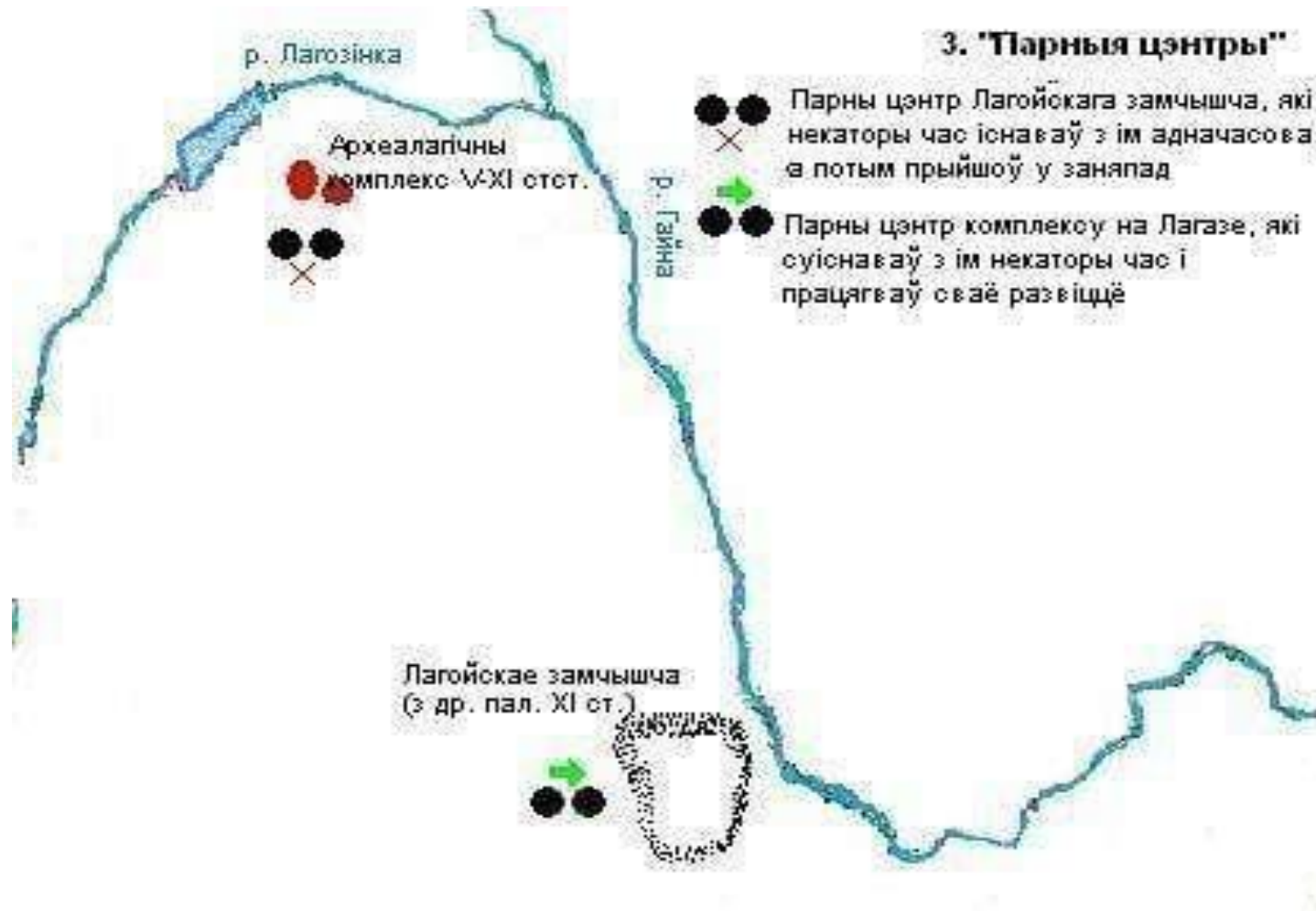


Минск (сер. 50-XX в.)

Немига

Перенос с Менки

ТЕОРИЯ ПАРНЫХ ЦЕНТРОВ (ЛОГОЙСК)



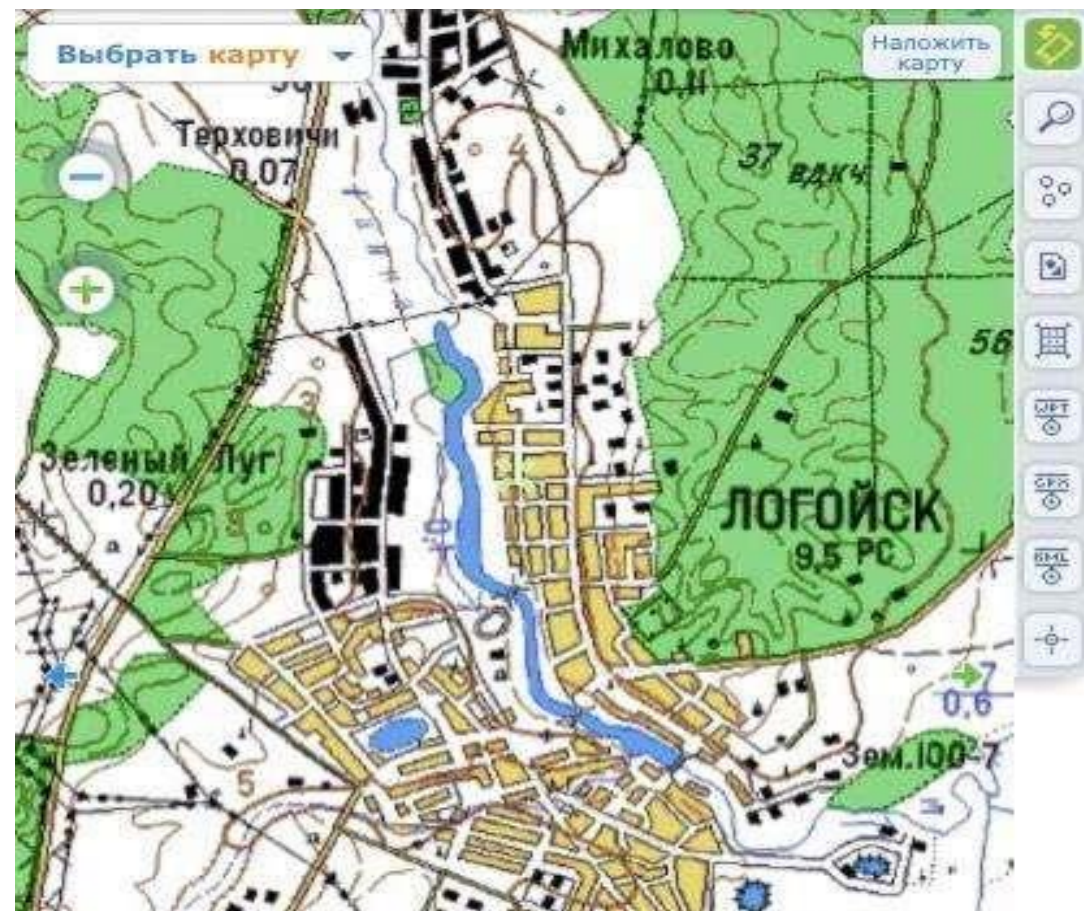
Г.В. Штыхов

Археолог

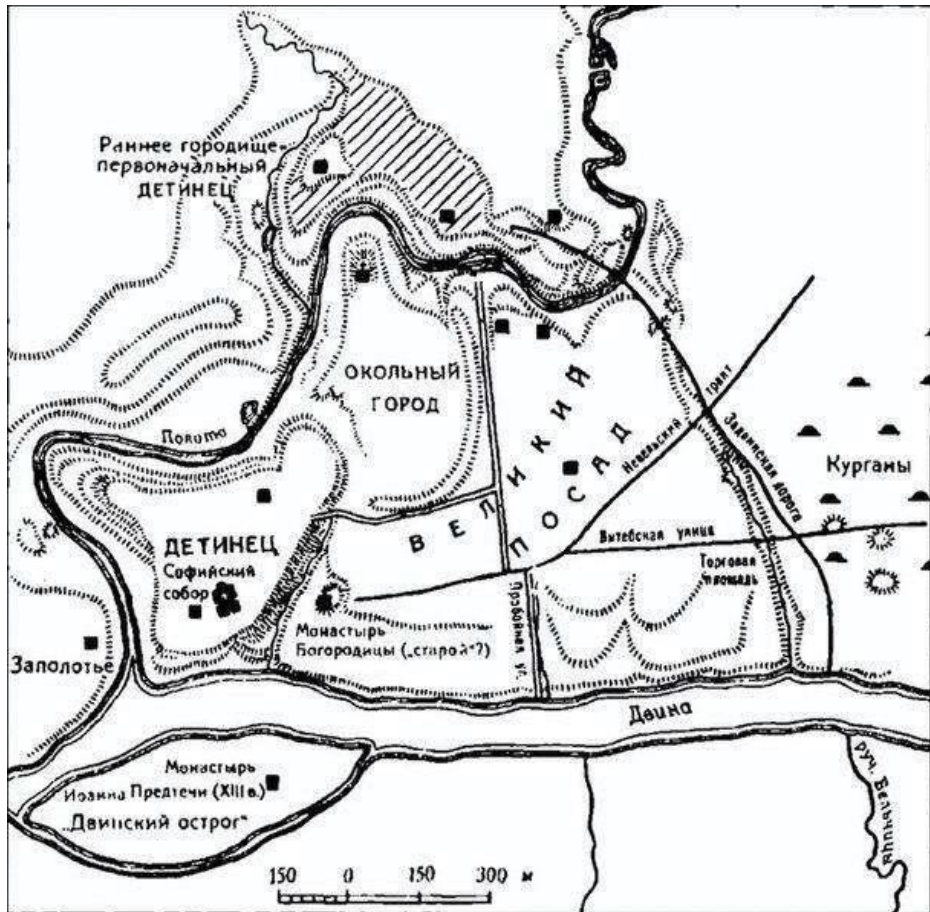


Поселения на р. Логозинке

Поселение на р. Гайне



«ПЕРЕНОС» ПОЛОЦКА



План древнего Полоцка (по Л. Алексеву)

План Полоцка



Раннее городище



Д.В. Дук, ректор МГУ им. А.А. Кулешева



Новый укрепленный центр

СОВРЕМЕННЫЙ ПОЛОЦК

Колыбель белорусской
государственности



Всеслав Чародей



ВРЕМЕННАЯ ШКАЛА РАЗВИТИЯ РАННЕСРЕДНЕВЕКОВОГО ГОРОДА



**Кн.Х в.- 70
гг. ХІв.**

Минск на Менке

**80-ые-90-ые
гг ХІ в.**

Начало Минска на Немиге

V-ХІ в.

Логойск на Логозинке

**со вт. пол. ХІ
в.**

Логойск на Гайне

Нач. ХХІ

Город на Менке (музей белорусской архитектуры и быта)

МИНСК СОВРЕМЕННЫЙ

Ратуша



Верхний город



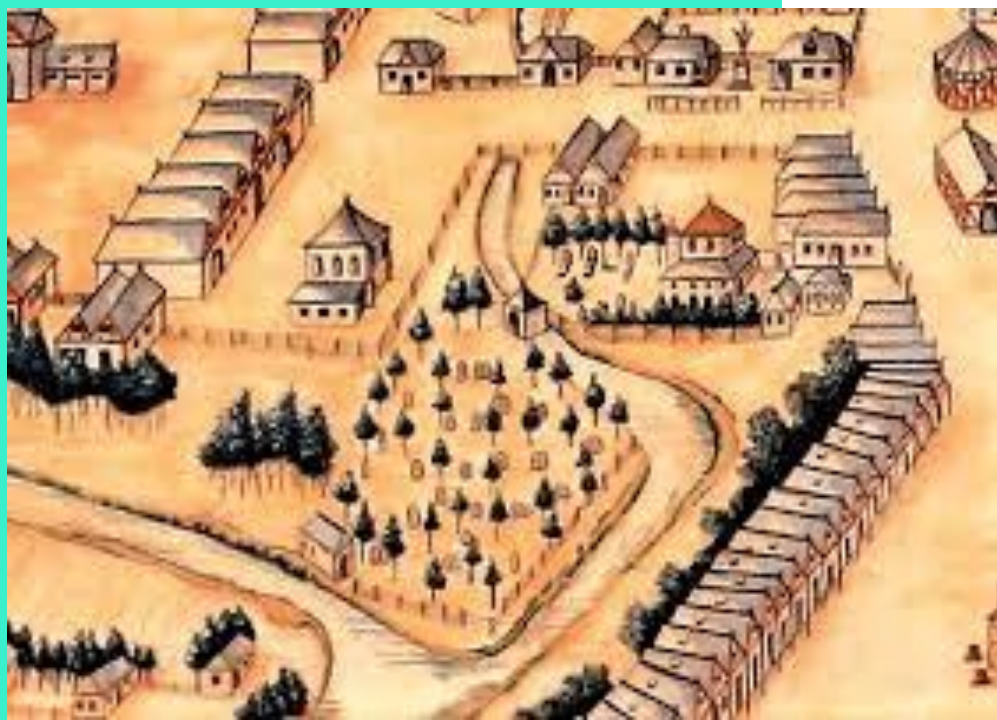
МИНСК СОВРЕМЕННЫЙ

Национальная библиотека



Красный костел





Уникальным явлением
белорусского историко-
географического пространства
Беларуси являлись такие
населенные пункты, как
местечки – своеобразные
поселения, сочетающие
городские и сельские черты

НАПРАВЛЕНИЯ ВОСПИТАТЕЛЬНОЙ РАБОТЫ

СЦЕНАРИИ УПРОЧНЕНИЯ ИСТОРИЧЕСКОЙ ПАМЯТИ

- Разработка новых экскурсионных маршрутов для студентов БГПУ
- Популяризация достижений археологической науки среди населения
- Визуализация историко-культурного наследия посредством информационных ресурсов

ВОЗМОЖНОСТИ ДЛЯ РЕАЛИЗАЦИИ ПРОЕКТА

- Цифровая компетентность студентов
- Круглые столы, диалоговые площадки, семинары, экскурсионно-образовательные программы



ПОДВЕДЕНИЕ ИТОГОВ

- Важным условием развития города – является тенденция к расширению и изменению его территориальной структуры.
- Возникновение города – сложный и длительный процесс, включающий объективные (перенос укрепленного центра, расширение посадской территории) и субъективные факторы (решения княжеских администраций).
- Популяризация археологических достижений – важное условие сохранения исторической памяти.



СПАСИБО

Павел Аркадьевич Матюш

pavelmatsiush@gmail.com