



Мир и Беларусь: памятники природы

Подготовила: Жернак Е.С.
Студентка 2206 группы
Педиатрического факультета



Рисунок 1 Флаг ООН

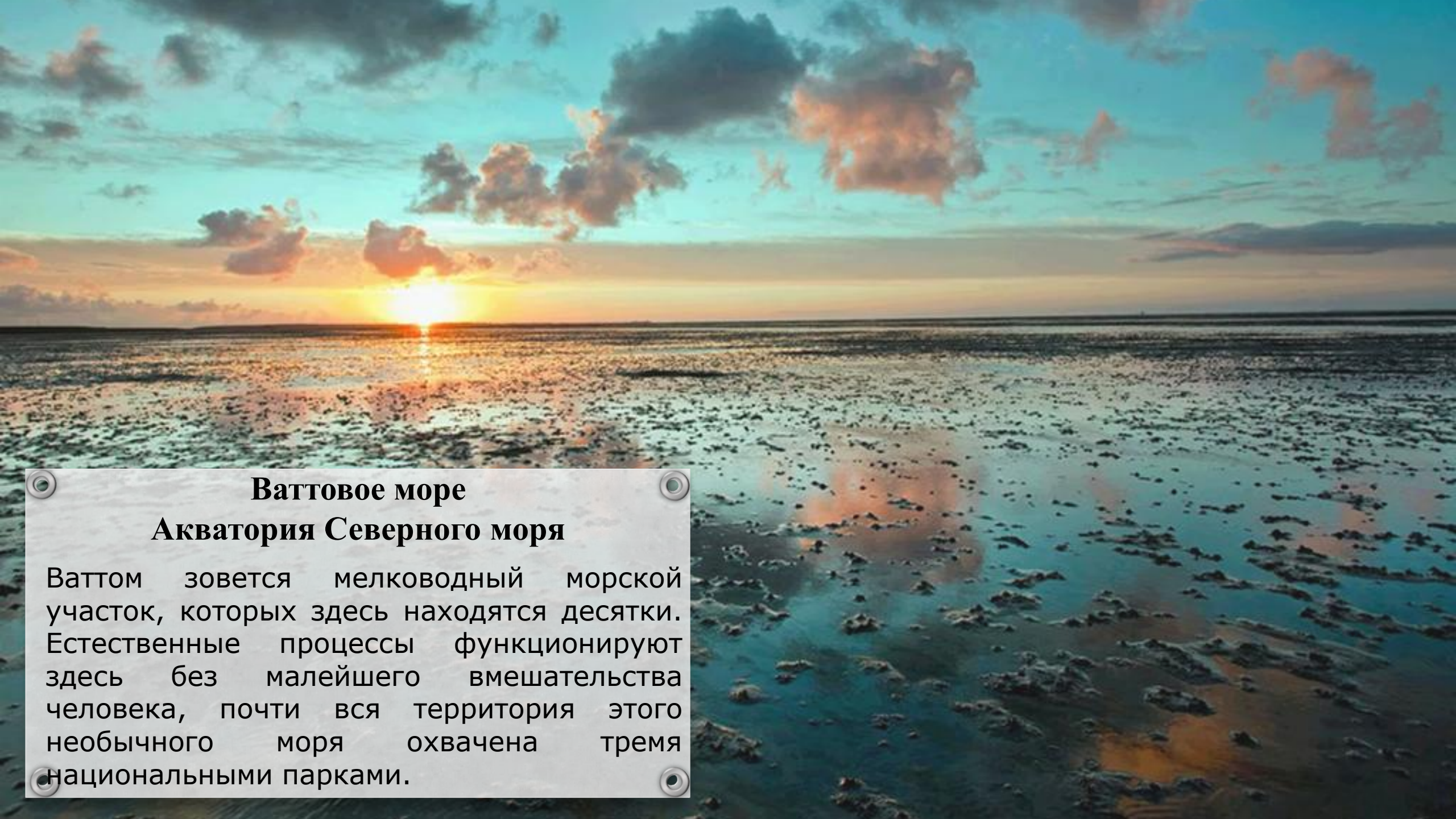
Специализированное учреждение ООН по образованию, науке и искусству следит за сохранением памятников культурного наследия по всему миру.

В эту категорию входят как самые выдающиеся архитектурные строения, созданные человеком, так и природные заповедники — во втором случае, специалистам ЮНЕСКО приходится прикладывать много сил, чтобы уберечь уникальные явления природы от разграбления и уничтожения нашей свободолюбивой расой.



Горы Улиньюань Китай

Эта горная система находится на севере провинции Хунань. Своим обликом горы обязаны выветриванию песчаников. Именно здесь Кэмерон снимал свой «Аватар» — один из пиков был, впоследствии, переименован властями провинции в «Ура, Аватар!».



Ваттовое море


Акватория Северного моря

Ваттом зовется мелководный морской участок, которых здесь находятся десятки. Естественные процессы функционируют здесь без малейшего вмешательства человека, почти вся территория этого необычного моря охвачена тремя национальными парками.



Дорога Гигантов Северная Ирландия

Уникальная местность представляет собой более 40 000 базальтовых колонн. Они соединились между собой в результате извержения вулкана, а древние племена уже придумали легенду о том, что по этим столбам пойдут на Рагнарек тролли.




Национальный парк Рапануи Чили

Весь мир знает это место благодаря уникальным статуям моаи: остров Пасхи считается чуть ли не самым загадочным местом нашей планеты.



Остров Пасхи Чили

Огромные истуканы на острове Пасхи, по мнению исследователей, это умершие предки местных жителей. Рапануйцы считали, что Моаи могут влиять на погоду. Они были уверены, что чем больше была фигура истукана, тем сильнее было её влияние на погодные условия и благополучие семьи.

A landscape photograph of a volcanic island. In the foreground, there is a dark, jagged lava flow. A small, shallow pond of water is surrounded by vibrant green grass. In the background, a large, rounded mountain with a blueish-grey hue rises against a clear blue sky.

Галапагосские острова Эквадор

Именно здесь Чарлз Дарвин впервые задумался о теории эволюции: обилие флоры и фауны до сих пор делает Галапагосы местом паломничества каждого уважающего себя естествознателя.



Архипелаг Сокотра Йемен

Четыре острова и пара скал: один из самых изолированных в мире архипелагов, расположенный неподалеку от пиратского Сомали может похвастать обилием эндемичных видов фауны и флорой, которой нет больше нигде в мире.



Национальный парк Йосемити США

Три тысячи квадратных километров уникальных горных ландшафтов, гранитные скалы, водопады и секвойи: Йосемити по праву считается одним из лучших Национальных парков страны.



Национальный парк Тонгариро Новая Зеландия

Местные горы обожествляются живущими здесь народностями Маори: они связывают людей и всю природу острова.



Народность Маори

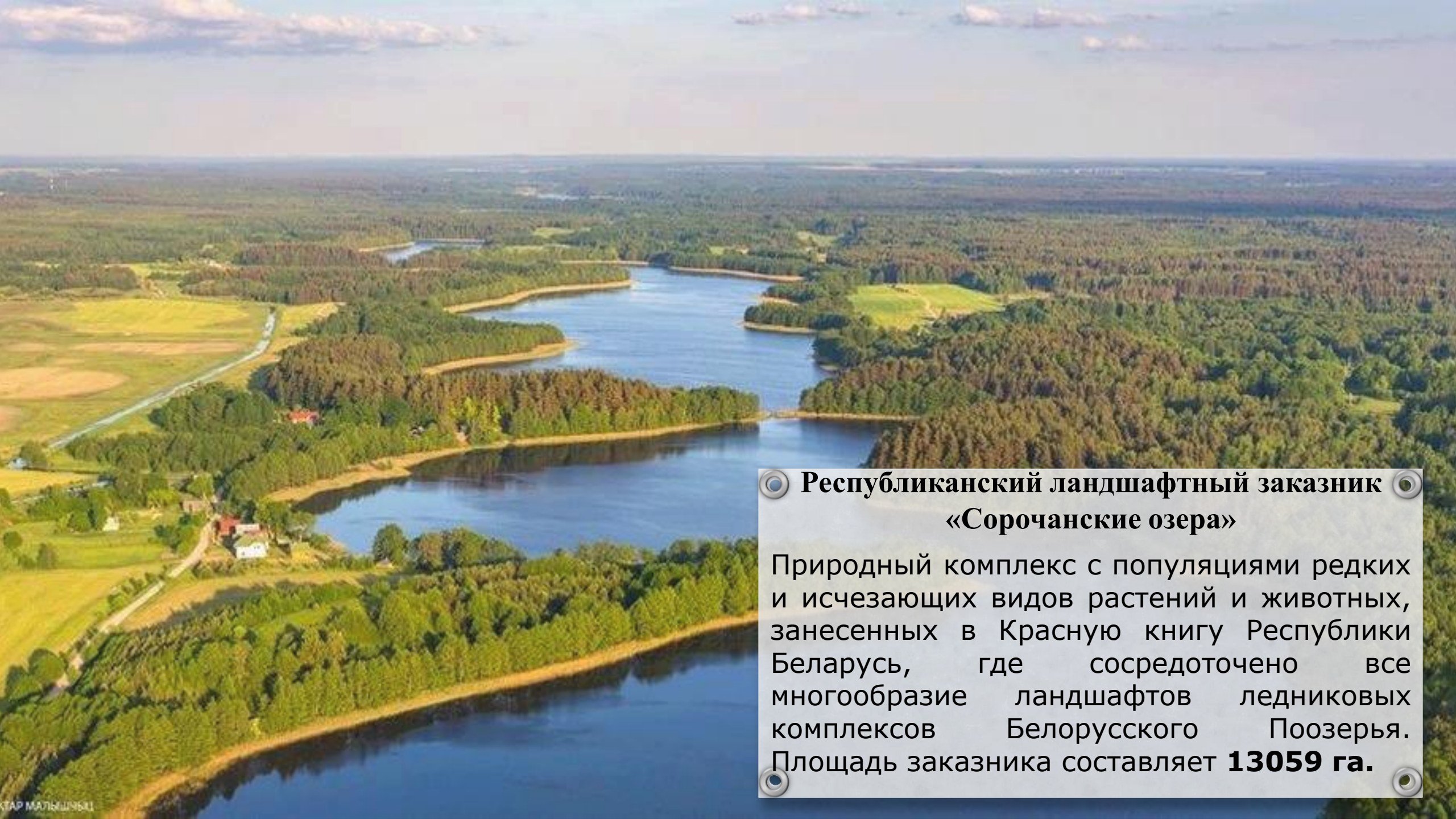
Маори называют одним из наиболее диких народов, который сохранил свои традиции по сей день, хотя все больше молодежи не хочет придерживаться старинных укладов в угоду современности.



Центральный ботанический сад


Минск

Центральный ботанический сад НАН Белоруссии был основан в 1932 году и является самым крупным ботаническим садом в Европе, занимая 153 Га. В этом красивейшем месте Беларуси собрана крупнейшая коллекция растений – более 9000 видов, почти треть из них растет только в закрытом грунте.



☉ **Республиканский ландшафтный заказник** ☉
«Сорочанские озера»

Природный комплекс с популяциями редких и исчезающих видов растений и животных, занесенных в Красную книгу Республики Беларусь, где сосредоточено все многообразие ландшафтов ледниковых комплексов Белорусского Поозерья. Площадь заказника составляет **13059 га.**



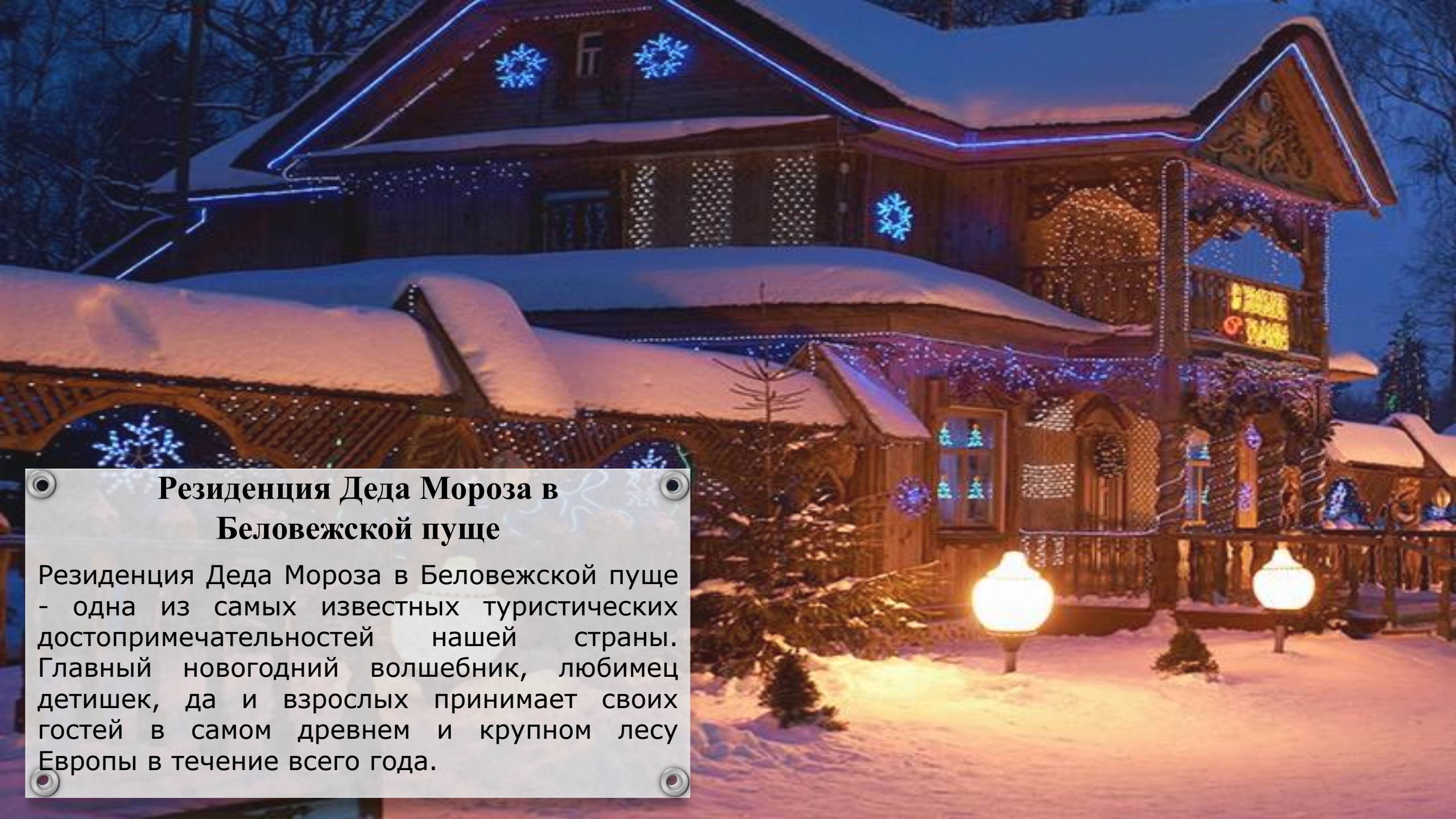
Национальный парк «Припятский»

Первозданная природная достопримечательность Беларуси - расположена в долине реки Припять, уникальные болота и пойменные дубравы, богатые месторождения - все это удивительный край Полесье, подобных которому нет не только в Европе, но и в мире.



Национальный парк «Нарочанский»

Уникальная природная достопримечательность Беларуси, сокровищница и крупнейший курортный регион Беларуси. Живописные пейзажи, чистые озера и реки, целебные минеральные источники привлекают сюда гостей со всего мира.




Резиденция Деда Мороза в Беловежской пуще

Резиденция Деда Мороза в Беловежской пуще - одна из самых известных туристических достопримечательностей нашей страны. Главный новогодний волшебник, любимец детишек, да и взрослых принимает своих гостей в самом древнем и крупном лесу Европы в течение всего года.



Минское море или Заславское водохранилище

Минское море, или Заславское водохранилище – второй по величине водоем Беларуси, созданный руками человека. Расположено Минское море всего в 10 км от Минска, и является излюбленным местом отдыха минчан. Площадь около 30 км. кв. Длина 10 км. Ширина 4,5 км. Наибольшая глубина — 8 м. Входит в состав Вилейско-Минской водной системы.

A group of white cranes is shown in a natural landscape. In the foreground, two cranes are standing on a grassy field. In the background, a dense forest of trees is visible under a bright sky. The cranes have long necks and are looking in various directions.

Березинский биосферный заповедник

Березинский заповедник является эталоном, образцом природы Белорусского Поозерья. В его задачу входит комплексное изучение растительности, животного мира, почв и всей экосистемы в целом, проведение экологических исследований, природоохранное просвещение и образование среди населения. Он стал одним из центров Международного союза по охране природы.

A photograph of a dense forest with tall, thin trees and a fallen log in the foreground. The forest floor is covered in green moss and ferns. The lighting is soft, suggesting a shaded area.

Налибокская пуца

Недалеко от Минска, всего то в каких-то 90 км, есть удивительное по красоте место, место, которого в малой степени коснулась беспощадная деятельность человека, — Налибокская пуца.

Налибокская пуца - один из самых больших лесных массивов в Беларуси, и, по отдельным источникам, в современной Восточной Европе.

A scenic mountain landscape featuring a small white church with a dark dome and a steeple in the foreground, situated on a green hillside. The background consists of dense forests with trees in vibrant autumn colors (orange, yellow, and red) and misty, mountainous terrain under a cloudy sky. A semi-transparent white rectangular box is centered over the image, containing the text "СПАСИБО ЗА ВНИМАНИЕ!".

СПАСИБО ЗА ВНИМАНИЕ!