

Добро Пожаловать



ЭКВАДОР

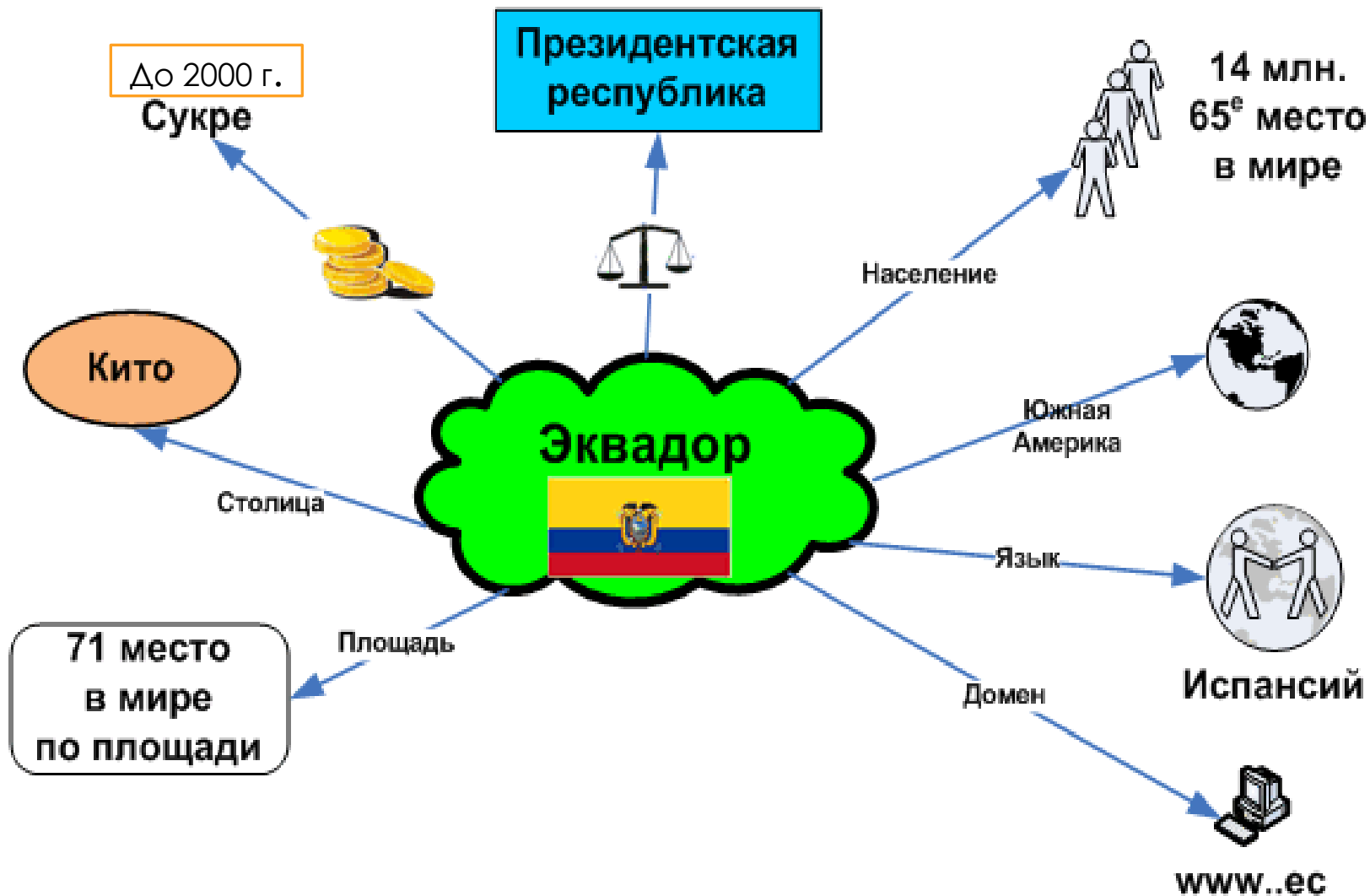
BIENVENIDOS

Сагняй Кароль
Чирибога Хасуе,
студенты группы
6206 МФИУ

БГМУ, 2018

НАША МАЛЕНЬКАЯ, НО КРАСИВАЯ СТРАНА

- Находится в Южной Америке.
- Население: 16 080 778 человек
- Столица: Кито
- Дата независимости: 24 мая 1822
- Официальные языки: испанский язык Кичуа (язык) и Шуар.
- Президент: Ленин Морено
- Валюта: доллар США



Административное деление

- Эквадор в административно-территориальном отношении подразделяется на 24 провинции.
- Провинции делятся на 199 кантонов.
- Кантоны делятся на приходы.



Климатические зоны

- У нас есть 4 региона: побережье, горы, ориенте, Галапагосские Острова.



Побережье- Гуаякиль



- Крупнейший город Эквадора, расположенный приблизительно в 250 километрах к юго-западу от столицы страны Кито на реке Гуаяс, центр провинции Гуаяс



Побережье - Гуаякиль



- **Порт Гуаякиль** является одним из самых важных на восточном побережье Тихого океана.

Побережье - Гуаякиль


- **Малекон-дель-Саладо,** названный в честь того, что он находится на берегу устья с тем же названием, имеет площадь 400 метров. В другие времена это был очень популярный курорт, и сегодня парк является гордостью людей Гуаякиля и большой туристической достопримечательностью



Побережье - Гуаякиль



ГОРЫ - КИТО



- Столица, а также политический, экономический и культурный центр Эквадора, назван по наименованию древнего индейского племени *киту*. Второй по численности населения (после Гуаякиля) город Эквадора. В 1978 Кито и Краков стали первыми городами, внесёнными в Список Всемирного культурного наследия ЮНЕСКО.




ГОРЫ - КИТО

- **Панецилло**

Это самый посещаемый сайт в городе. Из-за его местоположения это стало самой важной естественной точкой зрения города, из которой вы можете оценить городскую планировку эквадорской столицы.

- Панецилло увенчана гигантской алюминиевой скульптурой «Девы Кито», созданной испанским Агустином де ла Херраном Маторсом, который был основан на работе, составленной Бернардо де Легардой.



ГОРЫ - КИТО

o Половина мира

Главной достопримечательностью этого места является памятник Среднему миру, целью которого является точное расположение Экватора или Эквадора, от которого страна берет свое название.



ГОРЫ - ЧИМБОРАСО

- Потухший вулкан, самая высокая точка Эквадора. Его высота 6267 м
- Его вершина — самая удалённая от центра Земли точка поверхности.
- С XVI века по начало XIX века Чимборасо считался высочайшей вершиной на Земле.
- По имени вулкана названа провинция Чимборасо.



ГОРЫ



ЭКВАДОР



ОРИЕНТЕ, ПАСТАЗА

Регион Ориенте занимает почти половину от всей территории Эквадора, расположился он в бассейне Амазонки.



• Водопад САН КАФАЕЛЬ



ОРИЕНТЕ

- Здесь проживает более двухсот изолированных групп индейских племен. Реки Ориенте богаты уникальной рыбой, которую невозможно встретить ни в одном другом месте на всей планете. (Река Напо)



Галапагосские острова

ЭКВАДОР




Галапагосские Острова

группа островов на востоке экваториальной части Тихого океана, в 972 км к западу от Эквадора, состоящая из 13 основных вулканических островов, 6 небольших островов и 107 скал и намывных территорий. Считается, что первый остров был сформирован 5—10 млн лет назад в результате тектонической активности. Самые молодые острова — Исабела и Фернандина — до сих пор на стадии формирования, последнее вулканическое извержение наблюдалось в 2005 году



Галапагосские Острова

- В 1936 году острова были объявлены национальным парком (до этого острова были местом ссылки каторжников), в 1978 году — всемирным наследием ЮНЕСКО, а в 1985 году — заповедником всемирной биосферы




- **Животные**

- Обыкновенный конолоф (*Conolophus subcristatus*)
- Морская игуана (*Amblyrhynchus cristatus*)
- Слоновая, или Галапагосская, черепаха (*Geochelone elephantopus*)
- Голубоногая олуша (*Sula nebouxi*)
- Зелёная черепаха (*Chelonia mydas*)
- Голотурии (*Holothuroidea*)
- 13 видов птиц семейства овсянковых (или танагровых), известные как «дарвиновы вьюрки»
- Древесный вьюрок (*Camarhynchus pallidus*)
- Галапагосский пингвин (*Spheniscus mendiculus*)
- Галапагосский баклан (*Phalacrocorax harrisi*)
- Галапагосский канюк (*Buteo galapagoensis*)
- Галапагосский морской лев (*Zalophus wollebaeki*)



Наша еда, жёлтый банан



Download from
Dreamstime.com



Наша еда




Наша еда: краб, рыба



Manta 2012



Да, это я :)



СПАСИБО ЗА
ВНИМАНИЕ